МИНИСТЕРСТВО ТРАНСПОРТА РОССИЙСКОЙ ФЕДЕРАЦИИ

ФЕДЕРАЛЬНОЕ АГЕНТСТВО МОРСКОГО И РЕЧНОГО ТРАНСПОРТА

КАТАЛОГ

КАРТ, СХЕМ СУДОВЫХ ХОДОВ И ПОСОБИЙ ДЛЯ ПЛАВАНИЯ ПО ВНУТРЕННИМ ВОДНЫМ ПУТЯМ РФ

ФБУ «АДМИНИСТРАЦИЯ «ВОЛГО-БАЛТ»

2015

СОДЕРЖАНИЕ

	Стр.	Номер сборного листа
Предисловие	3	
Алфавитный указатель внутренних водных путей России	4	
Нарезка разделов каталога (сборный лист сборных листов)	9	
Раздел 1. ФГБУ «Канал имени Москвы»	11	1
Раздел 2. ФБУ «Администрация «Волго-Балт»	15	2
Раздел 3. ФБУ «Администрация «Беломорканал»	17	3
Раздел 4. ФБУ «Администрация Волжского бассейна»	19	4
Раздел 5. ФБУ «Администрация «Волго-Дон»	21	5
Раздел 6. ФБУ «Азово-Донская бассейновая администрация»	23	6
Раздел 7. ФБУ «Администрация «Камводпуть»	25	7
Раздел 8. ФБУ «Администрация «Севводпуть»	27	8
Раздел 9. ФБУ «Администрация «Печораводпуть»	29	9
Раздел 10. ФБУ «Администрация «Обь-Иртышводпуть»	31	10
Раздел 11. ФБУ «Администрация Обского БВП»	33	11
Раздел 12. ФБУ «Администрация «Енисейречтранс»	35	12
Раздел 13. ФБУ «Администрация Байкало-Ангарского бассейна»	37	13
Раздел 14. ФБУ «Администрация Ленского бассейна»	39	14
Раздел 15. ФБУ «Администрация Амурводпуть»	43	15
Раздел 16. Обзорные издания	45	16
Лист для учета корректуры	46	

Каталог карт, схем судовых ходов и пособий для плавания по внутренним водным путям РФ подготовлен к изданию в ФБУ «Администрация «Волго-Балт» в 2015 году и откорректирован по состоянию на начало навигации 2016 года. 190000, Санкт-Петербург, ул. Большая Морская, 37.

С выходом настоящего Каталога считать непригодным для использования Каталог издания 1993 г.

Ответственный за издание начальник картографической службы В. А. Бекряшев.

Редакторы: О. А. Горбань, Ж. А. Капустяк, Е. Т. Мирошникова, В. И. Романова.

Лицензия ФСГР, К и К № 78–00091Ф от 24.12.2014

ПРЕДИСЛОВИЕ

Каталог содержит краткие сведения о навигационных картах, схемах судовых ходов и пособиях для плавания по внутренним водным путям (ВВП), находящихся в ведении администраций бассейнов внутренних водных путей Федерального агентства морского и речного транспорта (Росморречфлота), Министерства транспорта Российской Федерации (Минтранса России). Некоторые внутренние водные пути картографируются Управлением навигации и океанографии Министерства обороны (УНиО МО) Российской Федерации. Их перечни указаны в примечаниях на соответствующих сборных листах, а краткие сведения о навигационных картах и пособиях для плавания — в дополнении к каталогу.

Каталог состоит из пятнадцати разделов, составленных в границах администраций бассейнов ВВП, а также раздела 16, который включает обзорные издания на водные пути всей страны или группы бассейнов.

В таблицах разделов 1—15 подраздел «Карты» содержит сведения о картах, составленных на основе подробных гидрографических работ, подготовленных к изданию картографической службой ФБУ «Администрация «Волго-Балт» и отпечатанных, как правило, типографским способом. Некоторые карты составлены для печати по требованию — цифровой оригинал корректируется, а затем печатается на офисном оборудовании по запросу пользователя. Оригиналы таких карт также редактируются в ФБУ «Администрация «Волго-Балт».

Подраздел «Схемы судовых ходов» содержит сведения о схемах (некоторые из них именуются картами), составленных, как правило, по материалам рекогносцировочного промера и размноженных с помощью копировального оборудования.

Нумерация карт и схем судовых ходов дана отдельно по каждому разделу, причем нумерация схем начинается с номера 31.

Подраздел «Пособия для плавания» содержит сведения о мелкомасштабных (обзорных) схемах водных путей и других справочных материалах.

Географические названия и названия организаций в заголовках карт, схем и пособий даны на момент их издания и могут отличаться от современных, например: «город Петрокрепость», «ГБУ «Волго-Балт». Сведения о новых картах, схемах и пособиях, находящихся в производстве, даны без года издания.

Нарезка карт, схем судовых ходов и обзорных изданий показана на сборных листах, как правило, в виде контуров, охватывающих соответствующие водные пути. Нарезка карт показана черным цветом, схем судовых ходов — коричневым. Водные пути, картографируемые Минтрансом, показаны синим цветом, картографируемые УНиО МО — фиолетовым цветом.

Каталог содержит сведения о действующих и находящихся в производстве картах, схемах и пособиях для плавания по внутренним водным путям по состоянию на 15 апреля 2015 года. Указанные в каталоге издания можно приобрести в администрациях бассейнов ВВП, адреса и телефоны которых указаны в соответствующих разделах каталога. Карту «Внутренние водные пути Российской Федерации», включенную в раздел 16, можно приобрести в ФБУ «Администрация «Волго-Балт».

Сведения о выходе новых изданий, а также об изъятии из употребления карт, схем судовых ходов и пособий для плавания по внутренним водным путям сообщаются администрациями бассейнов ВВП в информационных бюллетенях, а по единой глубоководной системе Европейской части РФ — также и в Извещениях судоводителям. Сводные (за каждый год) корректуры каталога составляет и размещает на сайте www.volgo-balt.ru ФБУ «Администрация «Волго-Балт».

Каталог составлен на основе данных, представленных администрациями бассейнов ВВП, и подготовлен к изданию картографической службой ФБУ «Администрация «Волго-Балт». Ответственный за издание начальник картографической службы В. А. Бекряшев.

АЛФАВИТНЫЙ УКАЗАТЕЛЬ ВНУТРЕННИХ ВОДНЫХ ПУТЕЙ РОССИИ

	Раздел
А	
Аган, река	10
Адзьва, река	9
Адыча, река	14
Алдан, река	14
Амга, река	14
Амгунь, река	15
Амур, река	15
Амурская, протока	15
Анабар, река	14
Ангара, река	12, 13
Ануй, река	11
Аргунь, река	15
Ах, река	10
Ахтуба, рукав	4
Б	
Байкал, озеро	13
Бакчар, река	11
Баргузин, река	13
Баханай, река	14
Белая, река	7
Белая, река (приток Ангары)	13
Белое, озеро	2
Белозерский, канал	2
Беломорско-Балтийский, канал	3
Бердь, река	11
Бия, река	11
Большая Нядейта	9
Большая Роговая, река	9
Большая Хета, река	12
Большая Юганская, протока	10
Большой Анюй, река	14
Большой Аранец, река	9
Большой Балык, река	10
Большой Енисей, река	12
Большой Пит, река	12
Большой Юган, река	10
Большой Южок, река	2
Большой Салым, река	10
Братское, водохранилище	13
Бур, река	14
Бурея, река	15
В	
Вага, река	8
Васюган, река	11
Вах, река	10, 11
Вашка, река	8
Великая, река	2
Вельмо, река	12
Верхнее Куйто, озеро	3
Верхний Енисей, река	12
Веселовское, водохранилище	6
Весляна, река	7
Ветлуга, река	4
Вилюй, река	14
Витим, река	14
Вишера, река (приток Вычегды)	8
Вишера, река (приток Камы)	7
Водла, река	3
Волга, река	1, 4
Волго, озеро	1
Волго-Балтийский, канал	1, 2
Волго-Донской, судоходный канал	5
Вологда, река	8
Волхов, река	2
Воронеж, река	5
Воронежское, водохранилище	5
Воткинское, водохранилище	7
Вохма, река	4
Вуокса, озеро	2
Вуокса, река	2
Выгозеро, озеро	3
Вычегда, река	8
Вятка, река	4, 7
Г	
Галка, река	11

Раздел

Д

Далдын, река 14
Дейма, река 2
Демьянка, река 10
Дон, река 5, 6
Дубна, река 1
Дубчес, река. 12

Е

Елогуй, река. 12
Енисей, река. 12
Енюка, река 14

Ж

Жабня, река. 1
Жуя, река 14

З

Зея, река. 15
Зейское, водохранилище 15

И

Иж, река. 7
Ижевское, водохранилище 7
Ижма, река 9
Илим, река. 13
Ильмень, озеро 2
Ильяк, река 11
Илыч, река. 9
Ингода, река 15
Индигирка, река 14
Иньва, река 7
Иркут, река 13
Иркутское, водохранилище. 13
Иртыш, река 10
Ишим, река 10
Ия, река 13

К

Казанка, река. 4
Казым, река 10
Кама, река 4, 7
Камское, водохранилище. 7
Кан, река 12
Кас, река. 12
Каспийское, море 4
Катунь, река. 11
Кашинка, река. 1
Кеть, река. 11
Кёнга, река. 11
Киренга, река. 14
Китай, река 13
Кия, река 11

Раздел

Клязьма, река 1
Ковжа, река 2
Колва, река (приток Камы) 7
Колва, река (приток Усы). 9
Колыма, река. 14
Конда, река. 10
Кондас, река. 7
Кондоша, река 1
Корожечна, река 1
Коса, река. 7
Кострома, река 4
Косьва, река. 7
Косью, река 9
Кошта, река 2
Краснодаское, водохранилище 5
Красноярское, водохранилище. 12
Кривуша, река. 4
Кубань, река 5
Кубена, река. 8
Кубенское, озеро. 8
Кулой, река. 8
Кур, река. 15
Курейка, река 12
Куршский, залив. 2

Л

Ладожское, озеро 2
Лама, река 1
Лая, река 9
Лежа, река. 8
Лемва, река 9
Лена, река 14
Лиз, река 7
Линдозеро, озеро 3
Ловать, река. 2
Лозьва, река. 10
Луговая, река 2
Лунгха, река. 14
Лыжа, река 9
Лямин, река. 10
Ляпин, река 10

М

Малая Куонамка. 14
Малая Сосьва, река 10
Малый Анюй, река. 14
Малый Енисей, река 12
Малый Иргиз, река 4
Мама, река. 14
Маныч, река 6
Маркока, река. 14
Марха, река. 14
Матросовка, река 2

	Раздел
Мая, река	14
Медведица, река	1
Мезень, река	8
Мокша, река	1
Молога, река	1
Молома, река	4
Москва, река	1
им. Москвы, канал	1
Мста, река	2
Н	
Надым, река	10
Назым, река	10
Нева, река	2
Неводная, протока	10
Неман, река	2
Немда, река	4
Немонин, река	2
Непа, река	14
Нерга, протока	11
Нерица, река	9
Нерль, река	1
Нерча, река	15
Нижнекамское, водохранилище	7
Нижняя Тунгуска, река	12, 14
Новосибирское, водохранилище	11
Нытва, река	7
Нюролька, река	11
О	
Обва, река	7
Обская, губа	10
Обь, река	10, 11
Ока, река (приток Ангары)	13
Ока, река (приток Волги)	1, 4
Оленёк, река	14
Олёкма, река	14
Омолон, река	14
Омь, река	10
Ондинский, канал	3
Онега, река	8
Онежская, губа	3
Онон, река	15
Онежский, канал	2
Онежское, озеро	2, 3
П	
Павловское, водохранилище	7
Пайдугина, река	11
Панковский Пасол, протока	11
Паня, протока	11
Парабель, река	11
Парбиг, река	11
Паша, река	2
Пеза, река	8
Печора, река	9
Пижма, река (приток Вятки)	4
Пижма, река (приток Печоры)	9
Пим, река	10
Пинега, река	8
Подкаменная Тунгуска, река	12
Полисть, река	2
Полуй, река	10
Преголя, река	2
Приладожские, каналы	2
Проня, река	1
Протока, река	5
Псковское, озеро	2
Пур, река	10
Пякупур, река	10
Пяозеро, озеро	3
Р	
Ржевка, река	2
Рыбинское, водохранилище	1, 2
С	
Сайгатка, река	7
Самара, река	4
Сандал, озеро	3
Саяно-Шушенское, водохранилище	12
Свирь, река	2
Свияга, река	4
Северная Двина, река	8
Северная Сосьва, река	10
Северский Донец, река	6
Сегежа, река	3
Сегозеро, озеро	3
Селемджа, река	15
Селенга, река	13
Селигер, озеро	1
Селижаровка, река	1
Сизьма, река	2
Сим, река	7
Синя, река	14
Сить, река	1
Согожа, река	1
Созь, река	1
Сок, река	4
Сосна, река	5
Сосца, река	1
Сосьва, река	10
Среднее Куйто, озеро	3
Стерех, река	4
Стержевой Пасол, протока	11
Суда, река	2
Сула, река	9

	Раздел
Сунгача, река	15
Сура, река	4
Сутка, река	1
Суходольское, озеро	2
Сухона, река	8
Суянчик, река	7
Сылва, река	7
Сым, река	12
Сыня, река	10
Сысола, река	8
Сясь, река	2
Т	
Тавда, река	10
Таз, река	10
Тара, река	10
Тасеева, река	12
Тверца, река	1
Теза, река	1
Телецкое, озеро	11
Тимбер, река	2
Тобол, река	10
Токко, река	14
Томь, река (приток Оби)	11
Томь, река (приток Зеи)	15
Тромъеган, река	10
Туба, река	12
Тунгуска, река	15
Тура, река	10
Турухан, река	12
Тым, река	11
Тюнг, река	14
Тяня, река	14
У	
Уда, река	13
Унжа, река	4
Уса, река	9
Усть-Илимское, водохранилище	13
Уссури, река	15
Усть-Лагарма, протока	10
Уфа, река	7
Уфтюга, река (приток оз. Кубенское)	8
Уфтюга, река (приток Сев. Двины)	8
Ухра, река	1
Х	
Ханка, озеро	15
Хантайка, река	12
Хемчик, река	12
Хилок, река	13
Хопёр, река	5
Хотча, река	1
Ц	
Цильма, река	9
Цимлянское, водохранилище	5
Цна, река	1
Ч	
Чапаевка, река	4
Чара, река	14
Чарыш, река	11
Чая, река	11
Чепца, река	4
Чижапка, река	11
Чикой, река	13
Чондон, река	14
Чузик, река	11
Чулым, река	11
Чулышман, река	11
Чусовая, река	7
Ш	
Шапкина, река	9
Шексна, река	8
Шекснинское, водохранилище	2
Шилка, река	15
Шола, река	2
Шоша, река	1
Щ	
Щугор, река	9
Щучья, река	10
Ю	
Юг, река	8
Юхоть, река	1
Я	
Ягорба, река	2
Яйва, река	7
Яна, река	14
Ясачная, река	14

Нарезка разделов каталога

Сборный лист 1

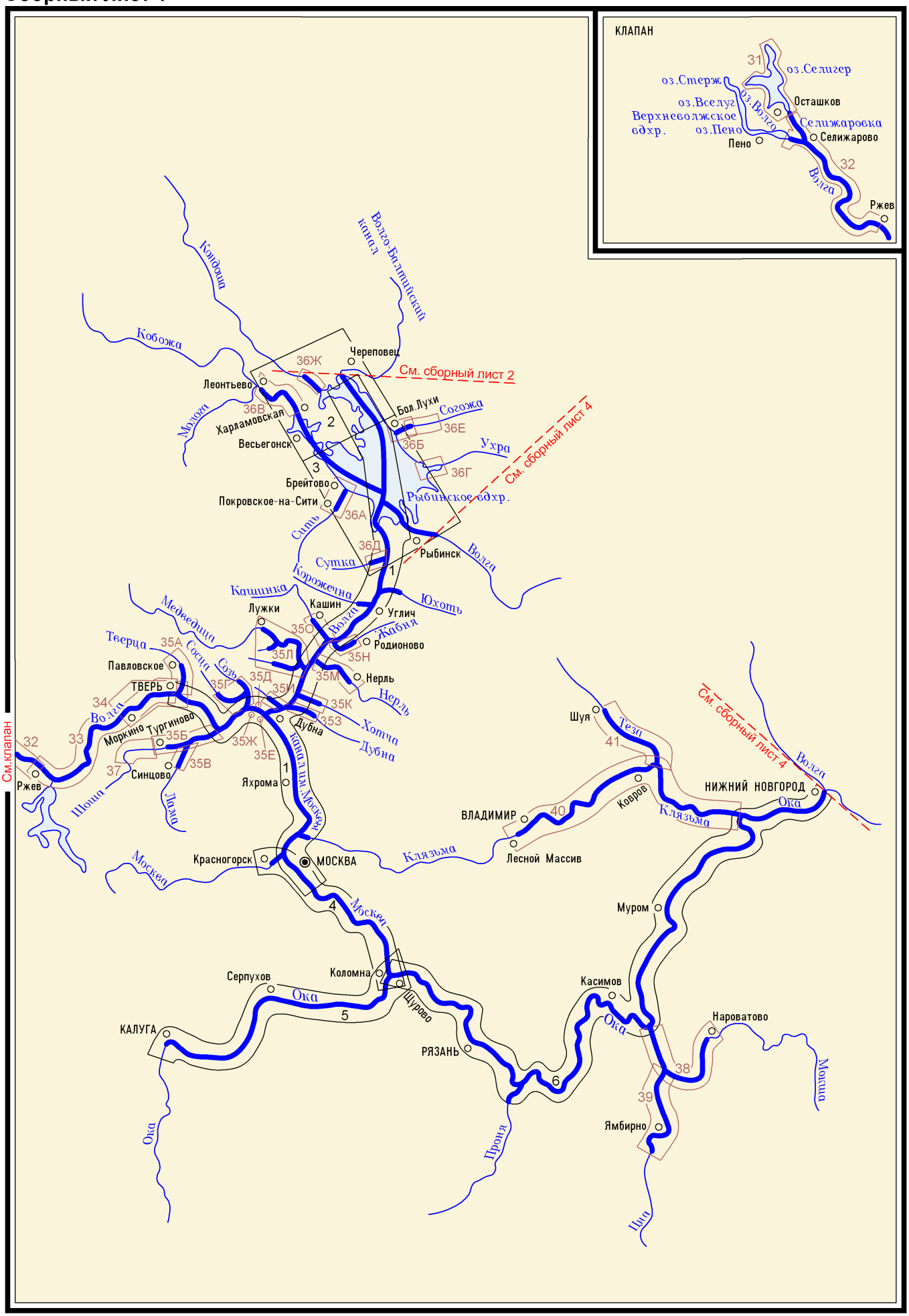

Раздел 1

ФГБУ «Канал имени Москвы»

125362, г. Москва, ул. Водников, д. 1
Тел. (499) 638-42-01; (499) 638-42-20; www.fgup-kim.ru, E-mail: Kim@fgup-kim.ru

Номер по сборному листу 1	Название издания	Основной масштаб 1:	Год издания
	Карты		
1	Атлас единой глубоководной системы Европейской части РФ. Том 2, от города Москва до городов Рыбинск, Череповец и Тверь	10 000 25 000	2005
2	Карта Рыбинского водохранилища. Лист 1. Северная часть	100 000	2011
3	Карта Рыбинского водохранилища. Лист 2. Южная часть	100 000	2011
4	Карта реки Москва. От города Красногорск до устья	10 000	2005
5	Карта реки Ока. От города Калуга до города Коломна	10 000	2012
6	Карта реки Ока. От города Коломна до устья	25 000	2014
	Схемы судовых ходов		
31	Схема судовых ходов озера Селигер	50 000	1989
32	Схемы судовых ходов реки Волга (от города Ржев до Верхневолжской плотины) и реки Селижаровка (от Нижних Котиц до устья)	10 000	1974
33	Схема судового хода реки Волга. От города Ржев до города Тверь	20 000	1968
34	Схема судового хода реки Волга. От селения Моркино до города Тверь	10 000	1988
35	Схемы судовых ходов притоков реки Волга. От города Тверь до города Углич:		1990
	А. Река Тверца. От селения Павловское до устья	20 000	
	Б. Река Шоша. От селения Тугриново до устья	20 000	
	В. Река Лама. От селения Синцово до устья	20 000	
	Г. Река Созь. От поселка Первое Мая до устья с притоком Сосца от селения Головино до устья	50 000	
	Д. Перетрусовский залив. От селения Перетрусово до устья	50 000	
	Е. Федоровский залив. От причала Федоровский до устья	50 000	
	Ж. Коровинский залив. От причала Коровинский до устья	50 000	
	З. Река Дубна. От устья до моста	5 000	
	И. Река Кимрка. От селения Кругловка до устья	10 000	
	К. Река Хотча. От селения Большая Кишкиниха до устья	20 000	
	Л. Река Медведица (от селения Лужки до устья) с притоками Большая Пудица (от селения Неклюдово до устья) и Малая Пудица (от селения Харпаево до устья)	50 000	
	М. Река Нерль. От поселка Нерль до устья	20 000	
	Н. Река Жабня. От селения Родионово до устья	20 000	
	О. Река Кашинка. От города Кашин до устья	20 000	
36	Схемы судовых ходов боковых рек Рыбинского водохранилища:		
	А. Река Сить. От поселка Покровское-на-Сити до селения Брейтово	5 000	1964
	Б. Река Согожа. От поселка Большие Лухи до деревни Кроватка	10 000	1968
	В. Река Молога от Леонтьева до Харламовского	50 000	1988
	Г. Заход в реку Ухра	20 000	1988
	Д. Заход на реку Сутка	20 000	1988
	Е. Заход на реку Согожа	25 000	1988
	Ж. Река Кондоша. От 63 судового хода до селения Степаново	5 000	1964
37	Река Шоша от железнодорожного моста до Кабанова	10 000	1996

Продолжение

Номер по сборному листу 1	Название издания	Основной масштаб 1:	Год издания
38	Река Мокша от Нароватова до устья	5 000	1986
39	Река Цна от Чернитова до устья	5 000	1962
40	Река Клязьма от Лесного Массива до устья	10 000	1981
41	Река Теза от Шуи до устья	50 000	1982
	Пособия для плавания		
	Схема водных путей ФГУП «Канал имени Москвы»		2000

Сборный лист 2

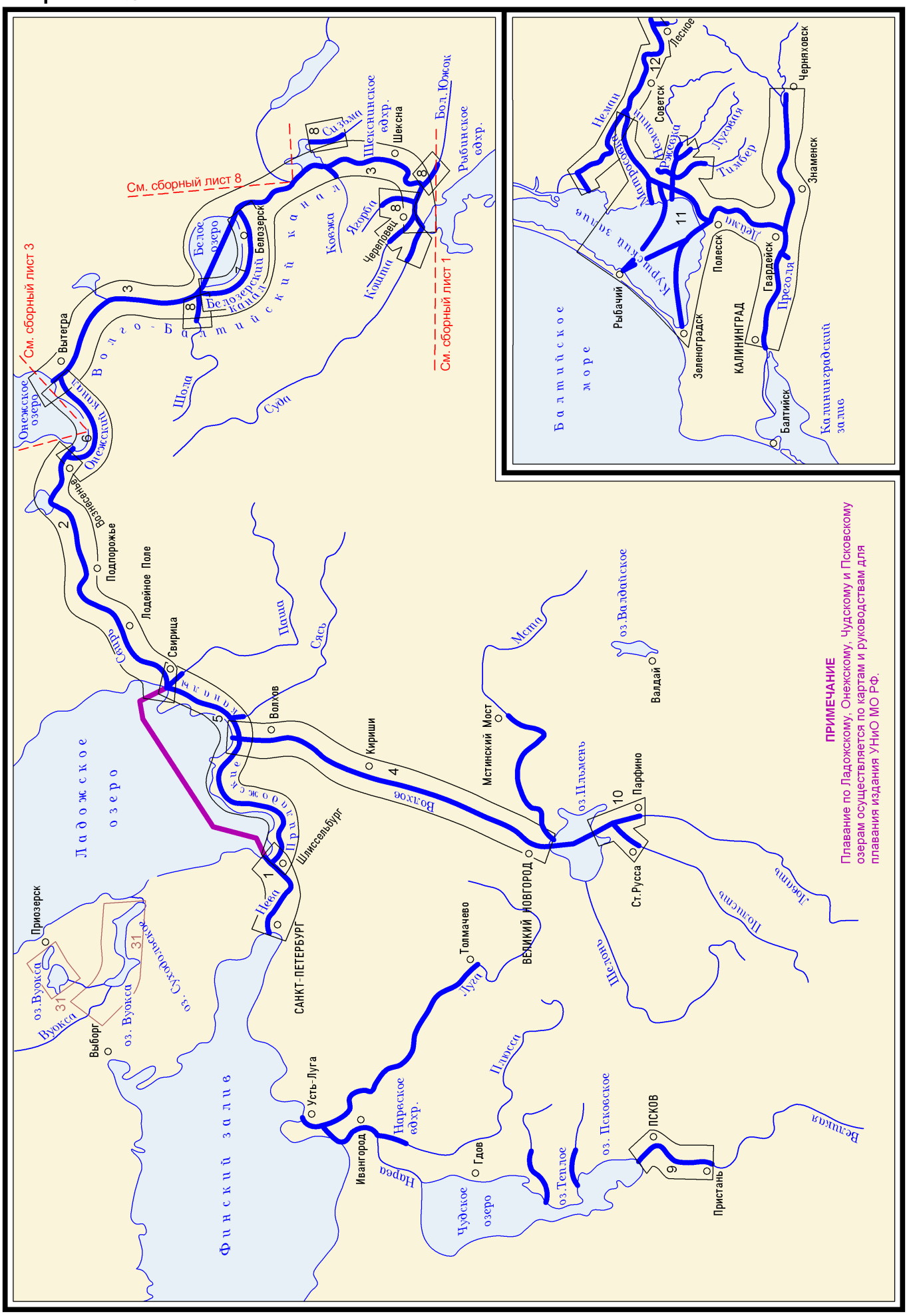

Раздел 2

ФБУ «Администрация «Волго-Балт»

190000, г. Санкт-Петербург, ул. Большая Морская, д. 37

Тел. (812) 312-01-65, 314-28-48; факс (812) 315-38-58; www.volgo-balt.ru, E-mail: gbu@volgo-balt.ru

Номер по сборному листу 2	Название издания	Основной масштаб 1:	Год издания
	Карты		
1	Атлас единой глубоководной системы Европейской части РФ. Том 3. Часть I. Волго-Балтийский водный путь. Река Нева	10 000	2007
2	Атлас единой глубоководной системы Европейской части РФ. Том 3. Часть II. Волго-Балтийский водный путь. Река Свирь	10 000	2007
3	Атлас единой глубоководной системы Европейской части РФ. Том 3. Часть III. Волго-Балтийский водный путь. Волго-Балтийский канал	10 000	2007
4	Карта реки Волхов	10 000	2013
5	Карта Приладожских каналов. От города Петрокрепость до поселка Свирица	10 000	1988
6	Карта Онежского канала	2 000	1991
7	Карта Белозерского канала	2 000	1986
8	Карта рек Шола, Сизьма, Большой Южок, Ягорба, Кошта и Суда	5 000	1979
9	Карта реки Великая. От селения Пристань до устья	10 000	1972
10	Карта реки Ловать (от поселка Парфино до устья) и реки Полисть (от города Старая Русса до устья)	5 000	1985
11	Карта водных путей Калининградской области	5 000	2013
12	Карта реки Неман	5 000	2012
	Схемы судовых ходов		
31	Схема судового хода озер Вуокса и Суходольское	50 000	1972
	Пособия для плавания		
	Карта «Водные пути ГБУ «Волго-Балт»	800 000	2008

Сборный лист 3

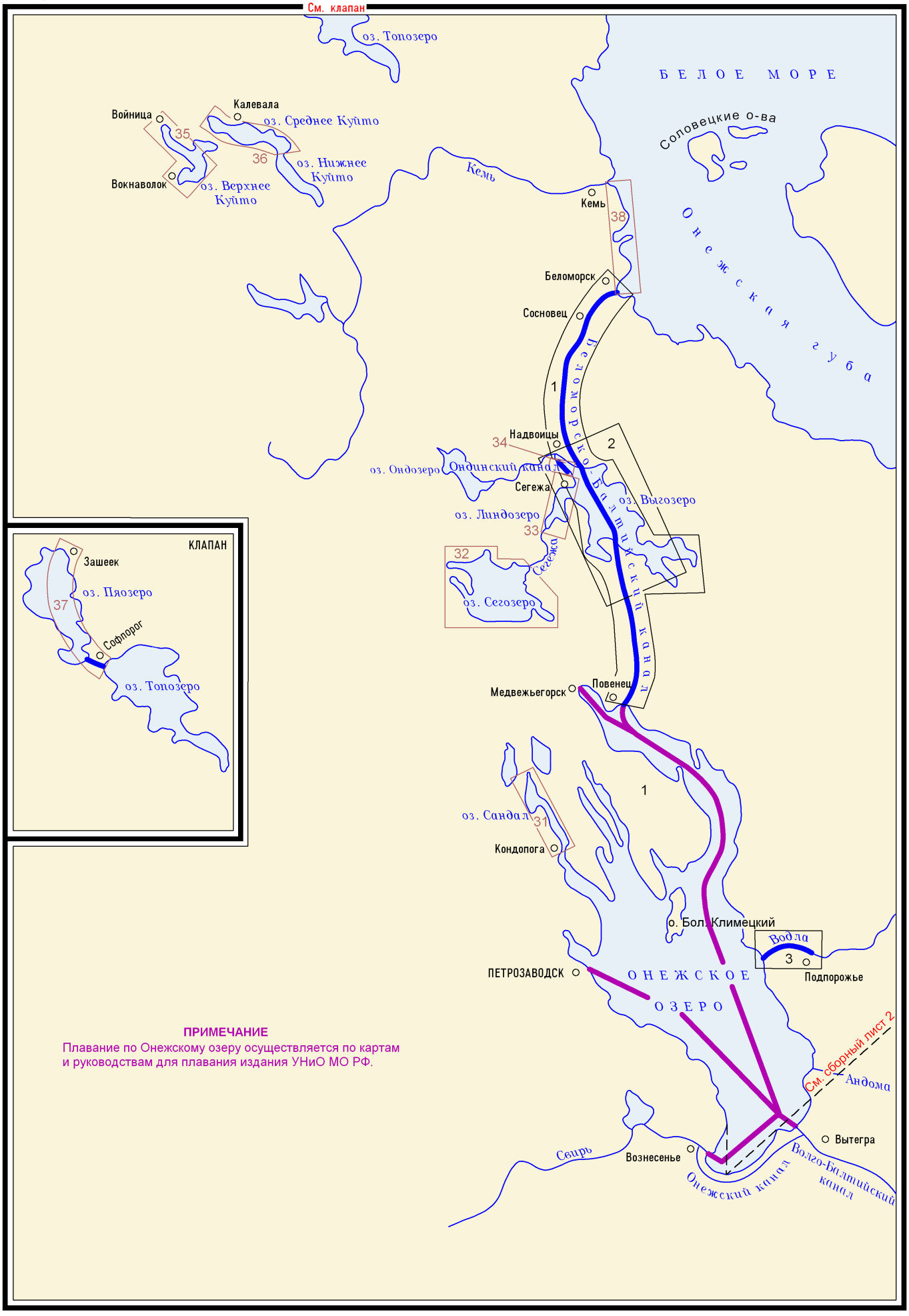

ПРИМЕЧАНИЕ

Плавание по Онежскому озеру осуществляется по картам и руководствам для плавания издания УНиО МО РФ.

Р а з д е л 3

ФБУ «Администрация «Беломорканал»

186350, Карелия, г. Медвежьегорск, ул. Дзержинского, д. 26
Тел. (81434) 5-68-68; факс (81434) 5-75-72, 5-78-93; www.bbkanal.ru

Номер по сборному листу 3	Название издания	Основной масштаб 1:	Год издания
	Карты		
1	Атлас единой глубоководной системы Европейской части РФ. Том 4. Беломорско-Балтийский канал	5 000 10 000 25 000	2005
2	Карта озера Выгозеро (приложение к тому 4 Атласа ЕГС)	75 000 25 000	1990
3	Карта реки Водла. От поселка Подпорожье до устья	5 000	2008
	Схемы судовых ходов		
31	Схема судового хода озера Сандал	25 000	1971
32	Схемы судовых ходов озера Сегозеро	25 000 100 000	1984
33	Схема судового хода по реке Сегежа и озеру Линдозеро. От Репных островов до пристани Сегежа	5 000 25 000	1973
34	Карта Ондинского канала. От Лососьего порога до Майгубы	5 000	1987
35	Схема судового хода озера Верхнее Куйто	25 000 50 000	1987
36	Схема судового хода озера Среднее Куйто	50 000	1978
37	Схема судового хода озера Пяозеро	25 000 100 000	1977
38	Схема Кемского шхерного фарватера	25 000 100 000	1981
	Пособия для плавания		
	Схема водных путей Управления Беломорско-Балтийского канала		1984

Сборный лист 4

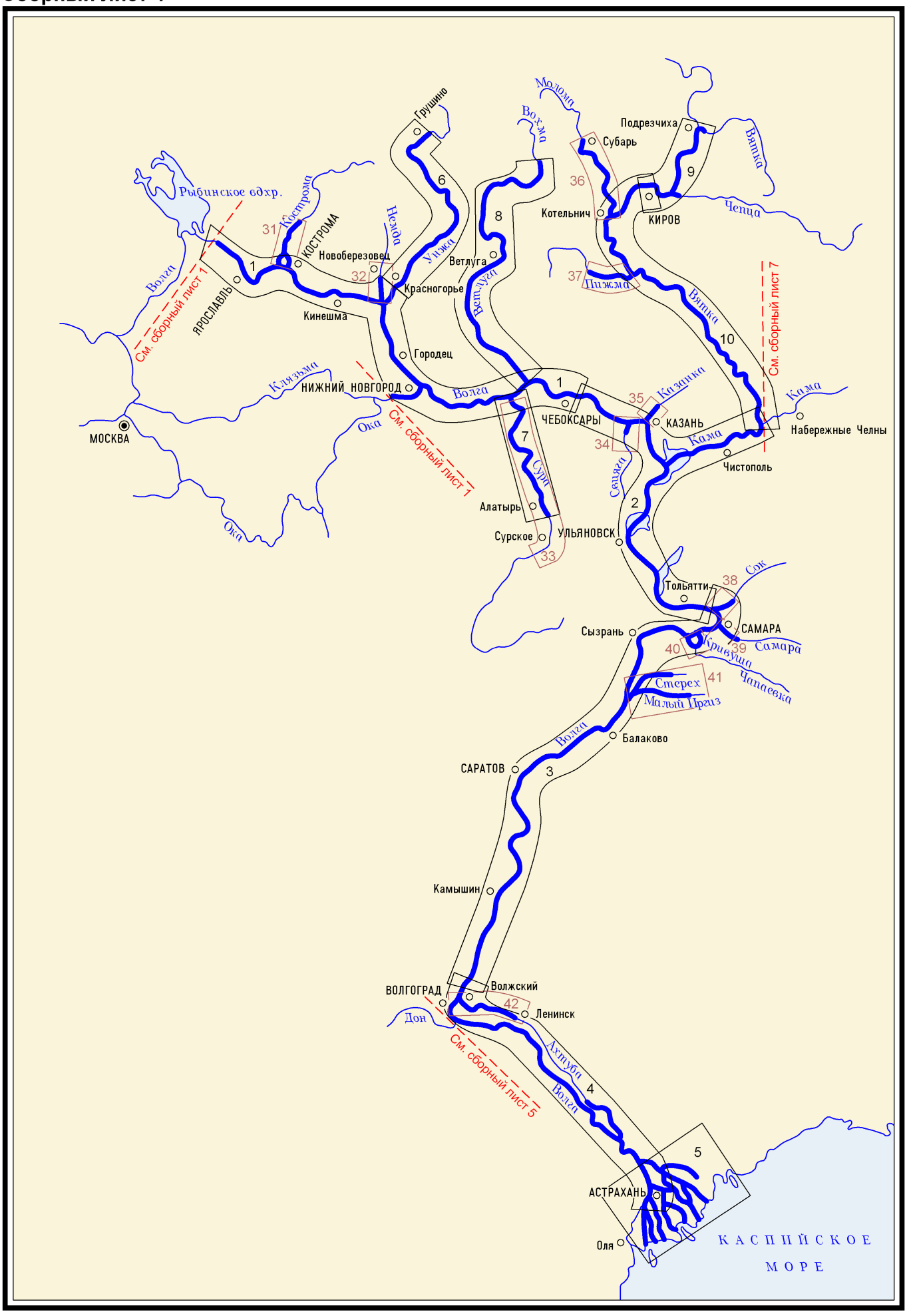

Раздел 4

ФБУ «Администрация Волжского бассейна»

603950, ГСП-66, г. Нижний Новгород, ул. Рождественская, д. 23
Тел. (831) 439-71-40, 431-33-00; факс (831) 434-21-92, 430-36-69; http://волговодпуть.рф

Номер по сборному листу 4	Название издания	Основной масштаб 1:	Год издания
	Карты		
1	Атлас единой глубоководной системы Европейской части РФ. Том 5. Река Волга. От Рыбинского гидроузла (423 км) до Чебоксарского гидроузла (1185 км)	10 000 15 000 25 000 50 000	2014
2	Атлас единой глубоководной системы Европейской части РФ. Том 6. Часть I. Река Волга. От Чебоксарского гидроузла (1185 км) до Самарского гидроузла (1665 км)	25 000 50 000 100 000	2006
3	Атлас единой глубоководной системы Европейской части РФ. Том 6. Часть II. Река Волга. От Самарского гидроузла (1665 км) до Волгоградского гидроузла (2530 км)	25 000 50 000	2006
4	Атлас единой глубоководной системы Европейской части РФ. Том 7. Река Волга. От Волгоградского гидроузла (2530 км) до города Астрахань (3020 км)	25 000	2016
5	Карта дельты реки Волга	10 000 25 000	2003
6	Карта реки Унжа. От селения Грушино до селения Красногорье	10 000	1984
7	Карта реки Сура. От города Алатырь до устья	10 000 25 000	1987
8	Карта реки Ветлуга. От реки Вохма до устья	10 000 25 000	1986
9	Карта реки Вятка. От селения Подрезчиха до города Киров	10 000	1981
10	Карта реки Вятка. От города Киров до устья	10 000	1993
	Схемы судовых ходов		
31	Схема судового хода реки Кострома. От селения Малавино до устья	10 000	1969
32	Схема судового хода реки Немда. От селения Новоберезовец до устья	10 000	1968
33	Схема судового хода реки Сура. От селения Сурское до устья	10 000	1975
34	Схема судового хода реки Свияга. От устья до селения Патрикеево	20 000	1966
35	Схема судового хода реки Казанка. От устья до селения Крутушка	10 000	1966
36	Схема судового хода реки Молома. От селения Субарь до устья	10 000	1991
37	Схема судового хода реки Пижма. От селения Яранский Тракт до устья	10 000	1963
38	Схема судового хода реки Сок. От селения Красный Яр до устья	5 000	1971
39	Схема судового хода реки Самара. От селения Алексеевка до устья	10 000	1992
40	Лоцманская карта реки Чапаевка (от города Чапаевск до устья) и реки Кривуша (от истока до устья)	5 000 10 000	1970
41	Схема судовых ходов на реках Малый Иргиз и Стерех	5 000 10 000	1972
42	Схема судового хода рукава Ахтуба от истока до селения Ленинск	10 000	1969
	Пособия для плавания		
	Схема водных путей Волжского ФБУ		2009

Сборный лист 5

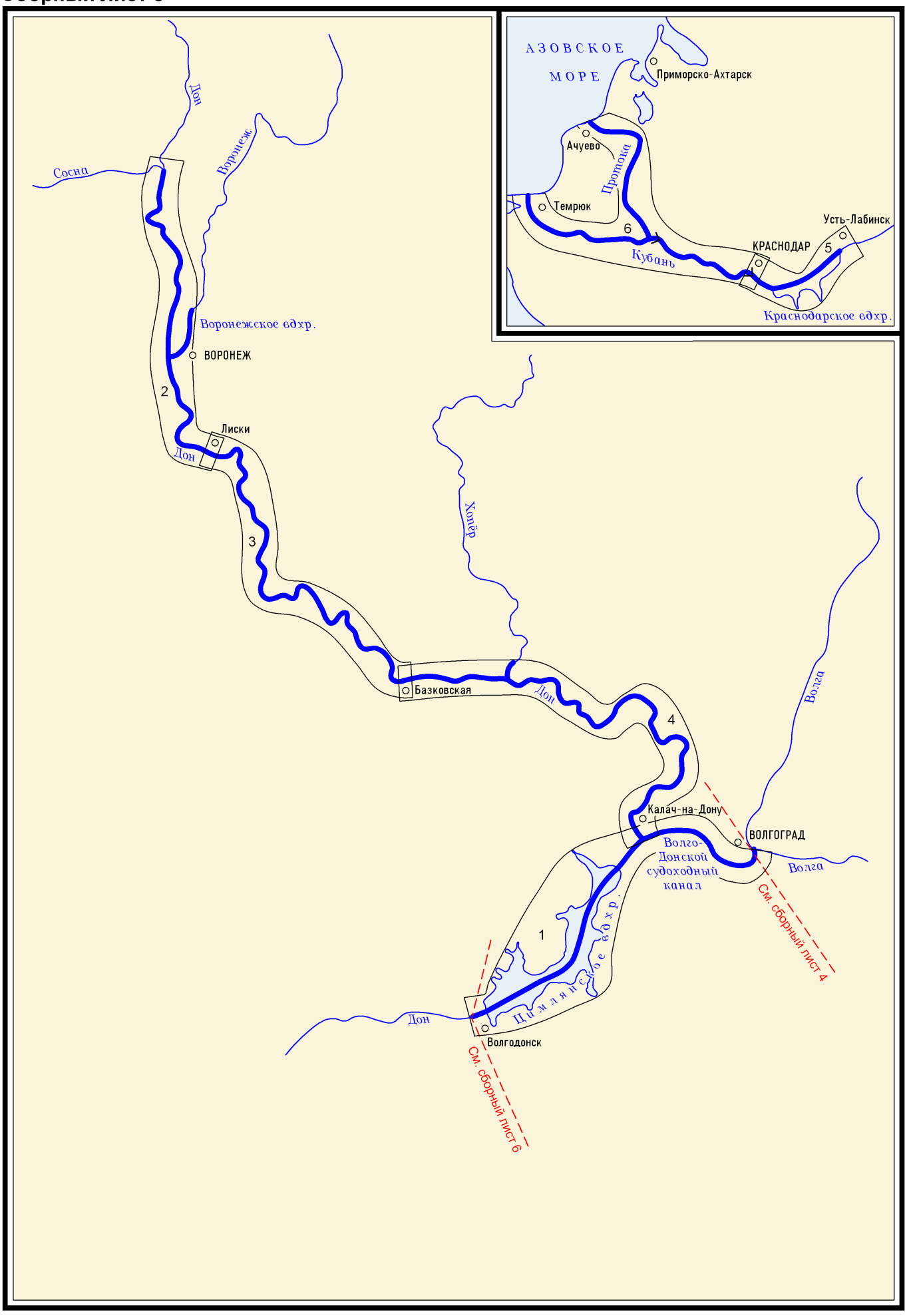

Р а з д е л 5

ФБУ «Администрация «Волго-Дон»

400055, г. Волгоград, ул. Фадеева, 35
Тел. (8442) 69-57-88, 68-49-29, 367-00-45; факс (8442) 69-83-22; http://www.vdgbu.ru/

Номер по сборному листу 5	Название издания	Основной масштаб 1:	Год издания
	Карты		
1	Атлас единой глубоководной системы Европейской части РФ. Том 8. Часть I. От города Волгограда до города Волгодонска	10 000 25 000 50 000	2010
2	Карта реки Дон. От устья реки Сосна до города Лиски	10 000	1981
3	Карта реки Дон. От города Лиски до станицы Базковская	10 000	1979
4	Карта реки Дон. От станицы Базковская до города Калач-на-Дону	10 000	1995
5	Карта Краснодарского водохранилища. От города Усть-Лабинск до Краснодарского гидроузла	10 000 25 000 50 000	1993
6	Карта реки Кубань (от Краснодарского гидроузла до устья) и реки Протока (от истока до устья)	10 000	1985
	Пособия для плавания		
	Карта «Водные пути Волго-Донского судоходного канала им. В. И. Ленина»		

Сборный лист 6

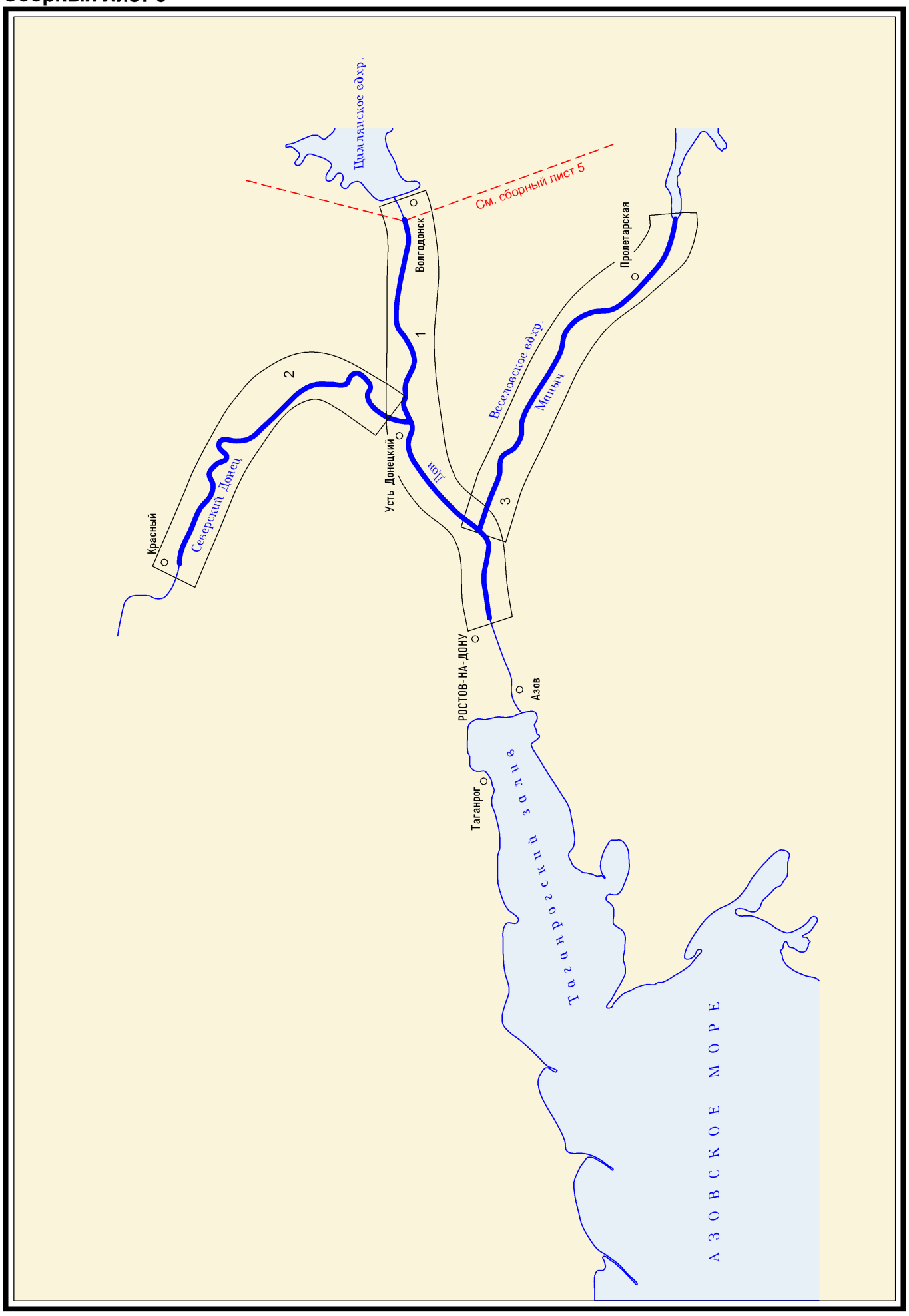

Р а з д е л 6

ФБУ «Азово-Донская бассейновая администрация»

344082, г. Ростов-на-Дону, ул. Б. Садовая, 39
Факс (8632) 262-53-29; http://www.adgbu.ru/

Номер по сборному листу 6	Название издания	Основной масштаб 1:	Год издания
	Карты		
1	Атлас единой глубоководной системы Европейской части РФ. Том 8. Часть II. От Волгодонска до города Аксай (3121,0 км)	10 000	2006
2	Карта реки Северский Донец. От хутора Красный до устья	10 000	1983
3	Карта Манычского водного пути. От Новоманычской дамбы до устья	10 000 25 000	1987
	Пособия для плавания		
	Карта «Водные пути Азово-Донского ГБУ»		

Сборный лист 7

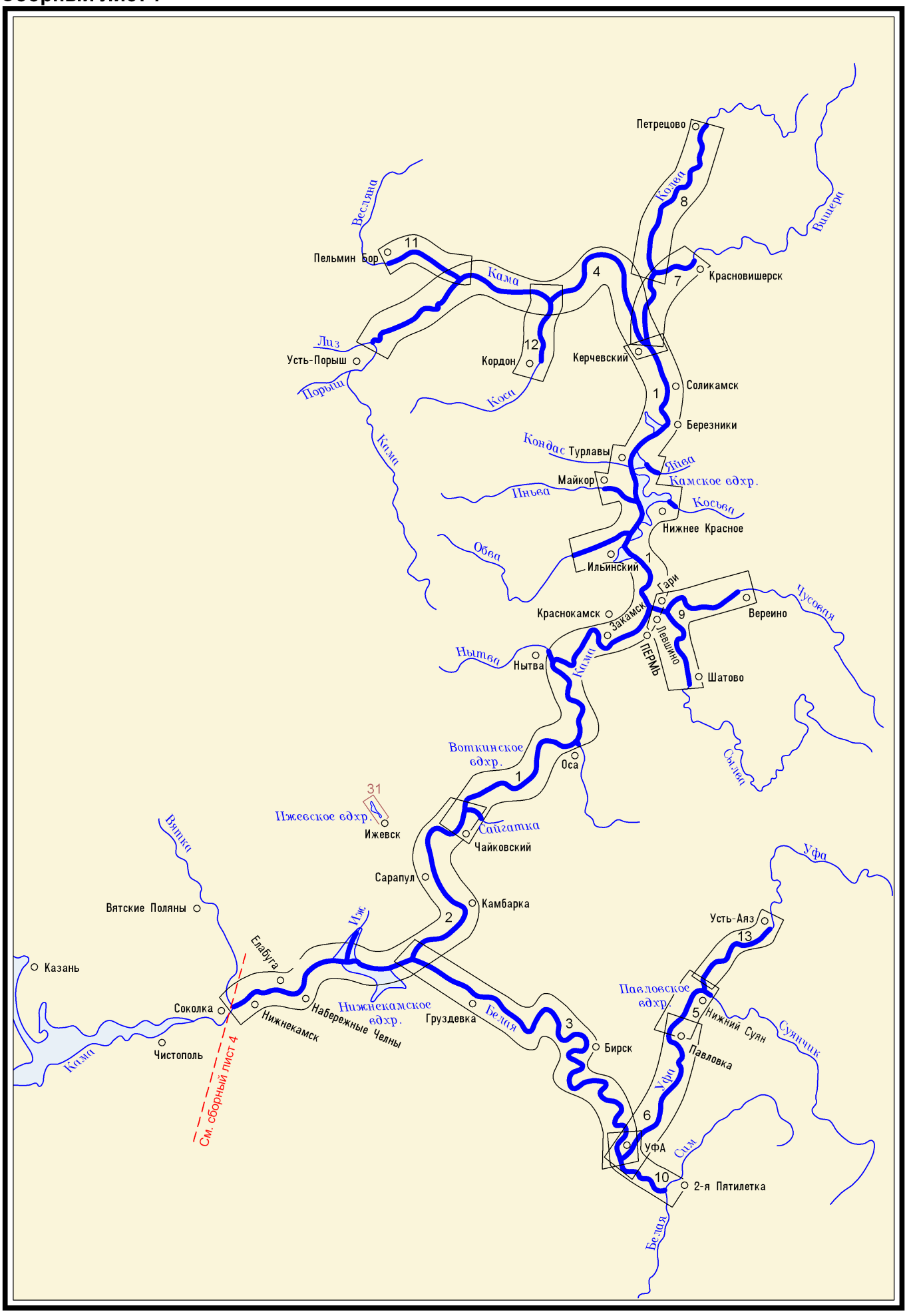

Р а з д е л 7
ФБУ «Администрация «Камводпуть»

614000, г. Пермь, ул. Советская, 20 а
Тел./факс (342) 219-93-33; kamvodput.pp.ru

Номер по сборному листу 7	Название издания	Основной масштаб 1:	Год издания
	Карты		
1	Атлас единой глубоководной системы Европейской части РФ. Том 9. Часть I. Река Кама (от поселка Керчевский до города Чайковский). Река Яйва (от селения Володин Камень до устья). Река Обва (от 41 км до устья). Река Иньва (от поселка Майкор до устья). Река Косьва (от карьера до устья)	10 000 25 000 50 000	2011
2	Атлас единой глубоководной системы Европейской части РФ. Том 9. Часть II. Река Кама (от города Чайковский до устья реки Вятка)	25 000	2016
3	Атлас единой глубоководной системы Европейской части РФ. Том 10. Река Белая (от реки Уфа до устья)	10 000	2009
4	Карта реки Кама. От устья реки Лиз до поселка Керчевский	10 000	2016
5	Карта Павловского водохранилища. Река Уфа (от устья реки Суянчик до Павловского гидроузла)	10 000	2008
6	Карта реки Уфа. От Павловского гидроузла до устья	5 000	2008
7	Карта реки Вишера. От города Красновишерск до устья	5 000	2006
8	Карта реки Колва. От селения Петрецово до устья	5 000	1986
9	Карта реки Чусовая (от поселка Вереино до селения Гари) и реки Сылва (от селения Шатово до устья)	10 000 25 000 50 000	2011
10	Карта реки Белая. От устья реки Сим до устья реки Уфа	5 000	2013
11	Карта реки Весляна. От поселка Пельмин-Бор до устья	5 000	1986
12	Карта реки Коса. От поселка Кордон до устья	5 000	1982
13	Карта реки Уфа. От поселка Усть-Аз до устья реки Суянчик	15 000	1992
	Схемы судовых ходов		
31	Схема судового хода Ижевского водохранилища	20 000	2013
	Пособия для плавания		
	Схема «Водные пути ФГУ «Камводпуть»	1 000 000	2008

Сборный лист 8

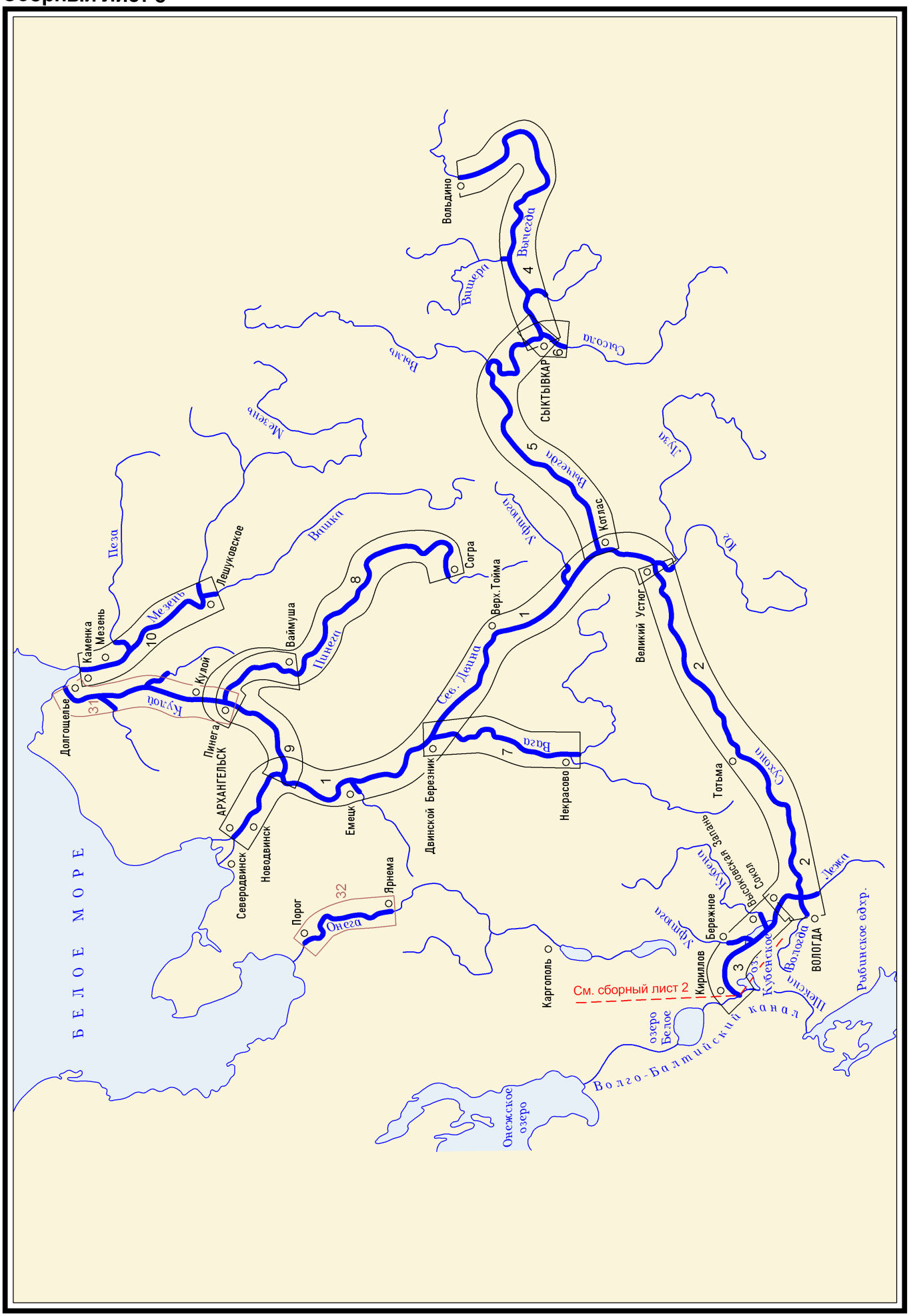

Раздел 8

ФБУ «Администрация «Севводпуть»

165300, Архангельская обл., г. Котлас, ул. Карла Маркса, 9
Тел. (81837) 682-92; факс (81837) 32-284; севводпуть.рф

Номер по сборному листу 8	Название издания	Основной масштаб 1:	Год издания
	Карты		
1	Карта реки Северная Двина. От города Великий Устюг до Архангельска	10 000 25 000	1993
2	Карта рек Сухона и Вологда	5 000 10 000	1988
3	Карта Северо-Двинской шлюзованной системы. От реки Шексна до шлюза Знаменитый	2 000	1987
4	Карта реки Вычегда. От селения Вольдино до устья реки Сысола	10 000	1990
5	Карта реки Вычегда. От города Сыктывкар до устья	25 000	1992
6	Карта реки Сысола. От 10 км до устья	5 000	1989
7	Карта реки Вага. От селения Некрасово до устья	10 000	1978
8	Карта реки Пинега. Часть I. От селения Согра до поселка Пинега	10 000	1983
9	Карта реки Пинега. Часть II. От селения Ваймуша до устья	10 000	1982
10	Карта реки Мезень. От устья реки Вашка до селения Каменка	10 000	1994
	Схемы судовых ходов		
31	Схема судового хода реки Кулой. От реки Пинега до селения Долгощелье	5 000	1977
32	Схема судового хода реки Онега. От селения Ярнема до селения Порог	10 000	1968
	Пособия для плавания		
	Схема водных путей Северного бассейнового управления пути		1984

Сборный лист 9

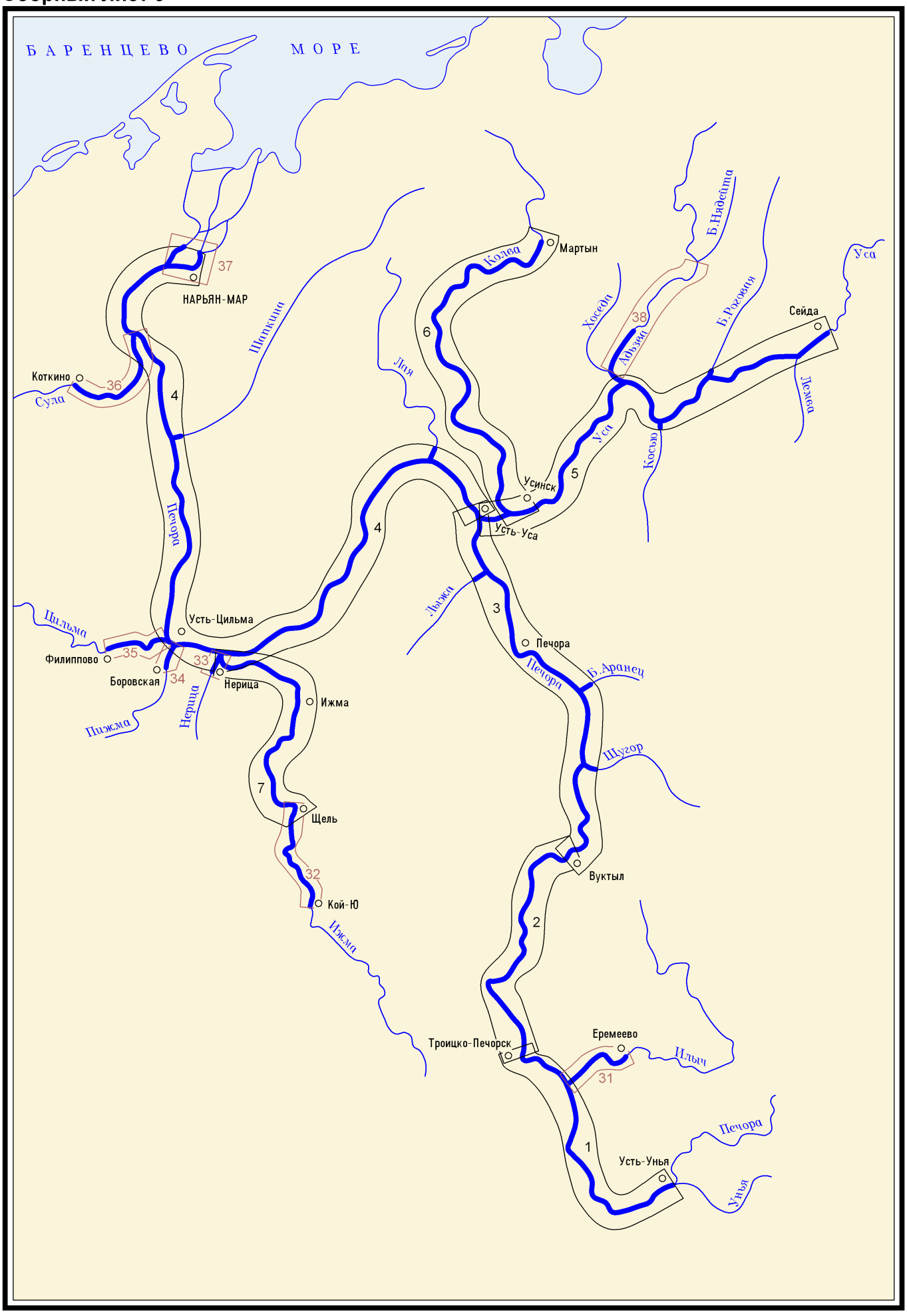

Р а з д е л 9

ФБУ «Администрация «Печораводпуть»

169635, Республика Коми, г. Печора, пгт Путеец, Печорского р-на, ул. Парковая, 2
Тел. (82142) 93-2-82 доб. 212; http://пгбу.рф/

Номер по сборному листу 9	Название издания	Основной масштаб 1:	Год издания
	Карты		
1	Карта реки Печора. От селения Усть-Унья до поселка Троицко-Печорск	10 000	1991
2	Карта реки Печора. От поселка Троицко-Печорск до города Вуктыл	20 000	2007
3	Карта реки Печора. От города Вуктыл до селения Усть-Уса	20 000	2010
4	Карта реки Печора. От селения Усть-Уса до города Нарьян-Мар	25 000	2012
5	Карта реки Уса. От селения Сейда до устья	10 000 25 000	1994
6	Карта реки Колва. От селения Мартын до устья	10 000	1981
7	Карта реки Ижма. От селения Щель до устья	10 000	1984
	Схемы судовых ходов		
31	Схема судового хода реки Илыч. От селения Еремеево до устья	10 000	1987
32	Схема судового хода реки Ижма. От селения Кой-Ю до селения Щель	20 000	1974
33	Схема судового хода реки Нерица. От селения Нерица до устья	5 000	1987
34	Схема судового хода реки Пижма. От селения Боровская до устья	10 000	1989
35	Схема судового хода реки Цильма. От селения Филиппово до устья	10 000	1986
36	Схема судового хода реки Сула. От селения Коткино до устья	10 000	1986
37	Схема судовых ходов дельты реки Печора	100 000	1980
38	Схема судового хода реки Адзьва. От реки Большая Нядейта до устья	10 000	1985
	Пособия для плавания		
	Схема водных путей Печорского бассейна		1992

Сборный лист 10

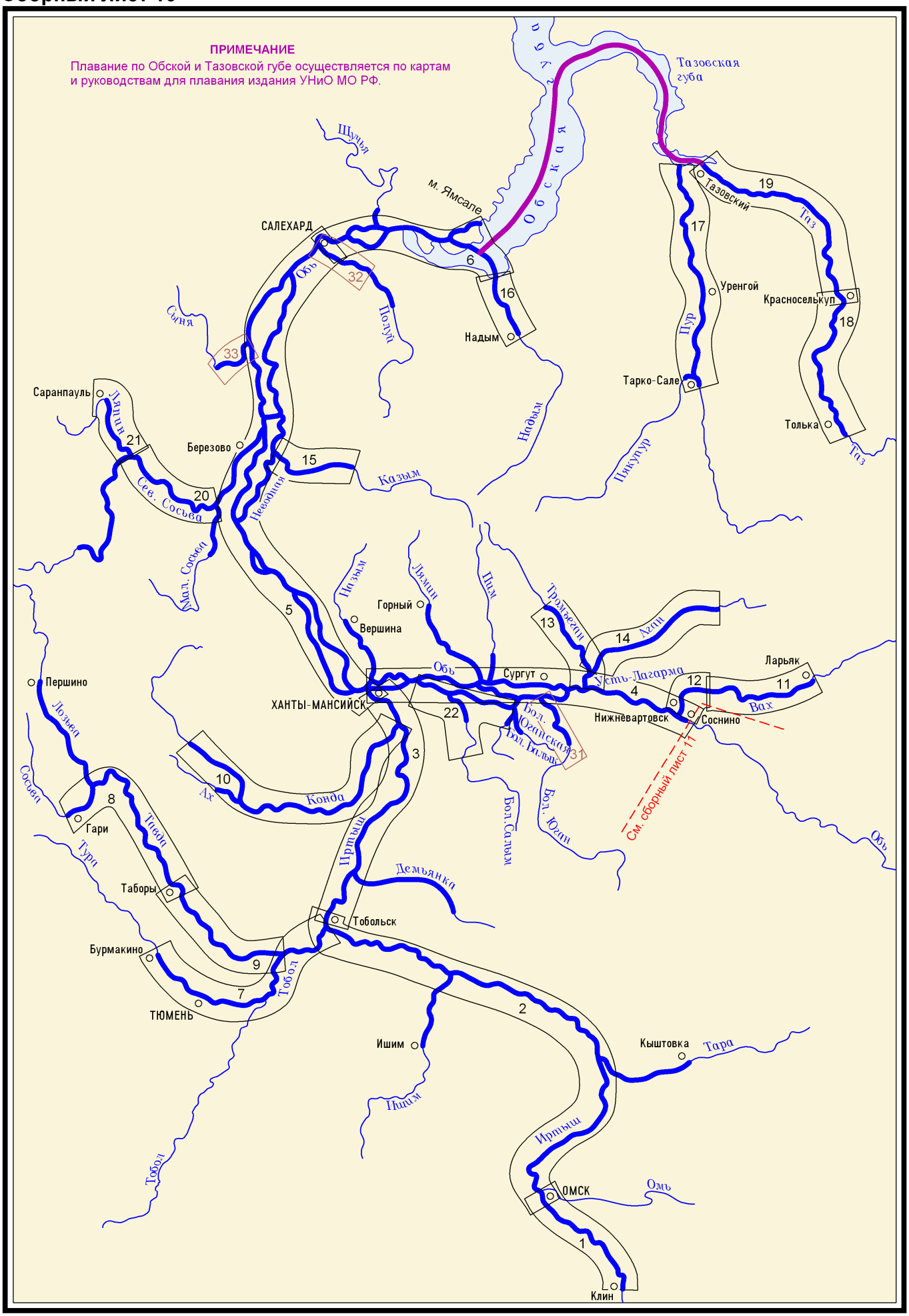

Р а з д е л 10

ФБУ «Администрация «Обь-Иртышводпуть»

644024, г. Омск, проспект К. Маркса, 3
Тел. (3812) 72-91-62 (приемная); факс (3812) 72-91-61; e-mail: omskGBU@bk.ru

Номер по сборному листу 10	Название издания	Основной масштаб 1:	Год издания
	Карты		
1	Карта реки Иртыш. От 2048 км до Омска	10 000	2015
2	Карта реки Иртыш. От Омска до Тобольска	25 000	2009
3	Карта реки Иртыш. От Тобольска до устья	25 000	2006
4	Карта реки Обь. От селения Соснино до устья Иртыша	25 000 15 000	2009
5	Карта реки Обь. От устья реки Иртыш до города Салехард	50 000 25 000	2014
6	Карта реки Обь. От города Салехард до устья	50 000 25 000	2004 2006
7	Карта рек Тура и Тобол. Река Тура от 197 км до устья. Река Тобол от реки Тура до устья	10 000	2005
8	Карта рек Сосьва и Тавда. Река Сосьва от поселка Гари до устья. Река Тавда от истока до селения Таборы	10 000	1987
9	Карта реки Тавда. От селения Таборы до устья	10 000	1987
10	Карта реки Конда. От 760 км до устья	10 000	1988
11	Карта реки Вах. От селения Ларьяк до 58 км	10 000	1980
12	Карта реки Вах. От 58 км до устья	10 000	2003
13	Карта реки Тромъеган. От 309 км до устья	10 000	1978
14	Карта реки Аган от 392 км до устья, реки Тромъеган от 83 до 64 км, протоки Усть-Лагарма от 9 км до устья	5 000 10 000	2000
15	Карта реки Казым. От 196 км до устья протоки Неводная	10 000	2006
16	Карта реки Надым. От города Надым до устья	10 000	2004
17	Карта реки Пур	15 000	1993
18	Карта реки Таз. От поселка Толька до селения Красноселькуп	15 000	1984
19	Карта реки Таз. От селения Красноселькуп до устья	15 000	1983
20	Карта реки Северная Сосьва. От устья реки Ляпин до устья	25 000	2001
21	Карта реки Ляпин. От селения Саранпауль до устья	10 000	2003
22	Карта реки Большой Салым и протоки Большая Юганская. Река Большой Салым от 333 км до устья. Протока Большая Юганская от истока до устья	10 000	2003
	Схемы судовых ходов		
31	Схема судового хода реки Большой Юган. От 211 км до устья	10 000	2009
32	Схема судового хода реки Полуй. От селения Зеленый Яр до города Салехард	10 000	2013
33	Схема судового хода реки Сыня. От селения Овгорт до устья	10 000	1991

Сборный лист 11

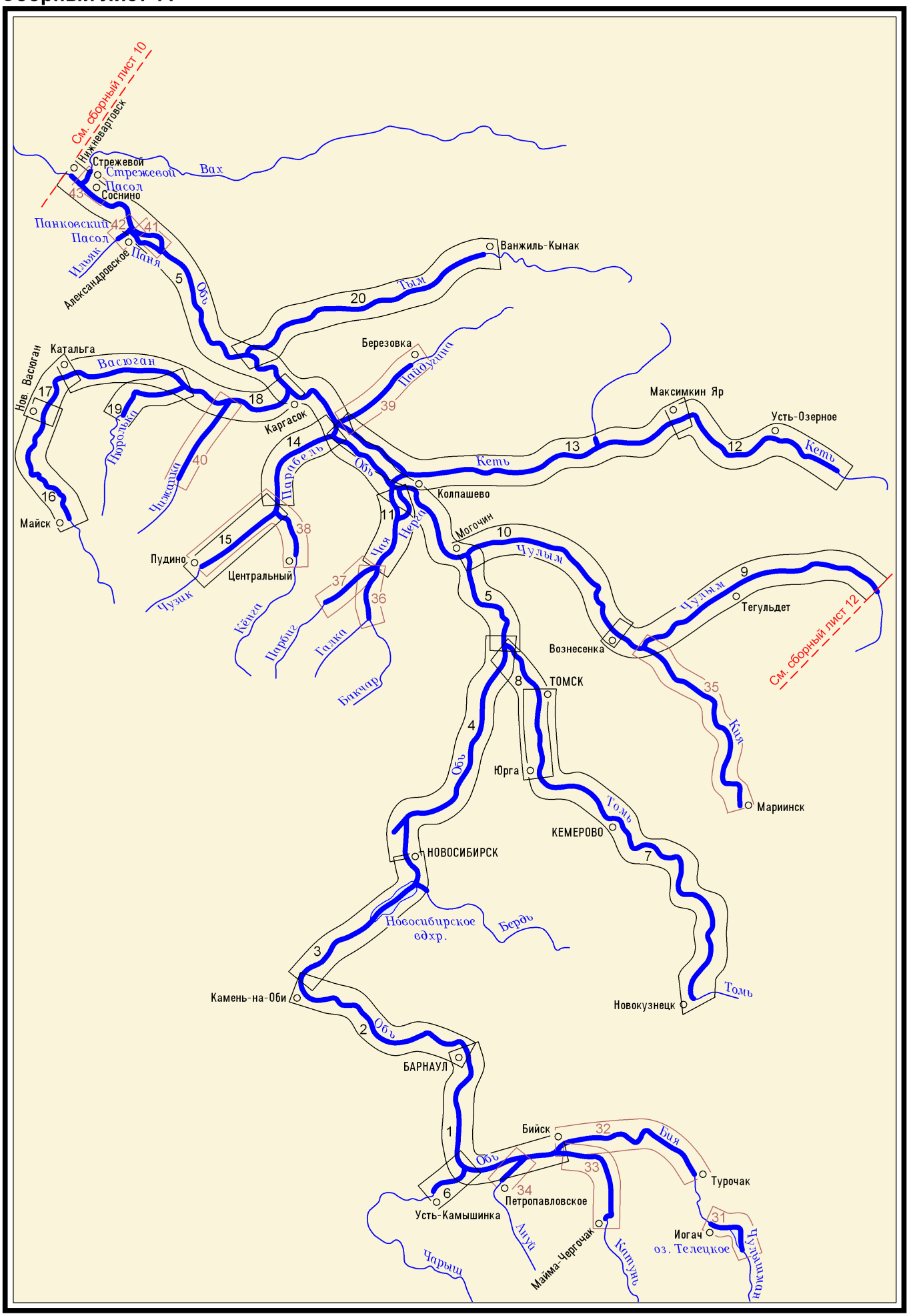

Раздел 11
ФБУ «Администрация «Обского БВП»

630099, Новосибирск, ул. Урицкого, 13
Тел. (3832) 23-16-51; факс (3832) 10-30-14, 23-74-14; www.vobvunsk.ru, nobwu.ru

Номер по сборному листу 11	Название издания	Основной масштаб 1:	Год издания
	Карты		
1	Карта реки Обь. От истока до города Барнаул с приустьевыми участками рек Бия и Катунь	10 000 20 000	2004
2	Карта реки Обь. От города Барнаул до города Камень-на-Оби	25 000	1979
3	Карта Новосибирского водохранилища	10 000 25 000	2007
4	Карта реки Обь. От Новосибирского гидроузла до устья реки Томь	10 000 20 000	1087
5	Карта реки Обь. От устья реки Томь до селения Соснино	25 000	2011
6	Карта реки Чарыш. От селения Усть-Камышенка до устья	10 000	1974
7	Карта реки Томь. От города Новокузнецк до города Томск	25 000	1977
8	Карта реки Томь. От селения Юрга до устья	10 000	1990
9	Карта реки Чулым. От 902 км до селения Вознесенка	10 000	1992
10	Карта реки Чулым. От селения Вознесенка до устья	10 000	1992
11	Карта реки Чая (от истока до 10 км) и протока Нерга (от 10 км до устья)	5 000	1993
12	Карта реки Кеть. Часть I. От 827 км до селения Максимкин Яр	5 000	1981
13	Карта реки Кеть. Часть II. От селения Максимкин Яр до устья	10 000	1995
14	Карта реки Парабель. От истока до устья	5 000	1991
15	Карта реки Чузик. От селения Пудино до устья	2 500	1988
16	Карта реки Васюган. От селения Майск до селения Новый Васюган	5 000	1990
17	Карта реки Васюган. От селения Новый Васюган до селения Катальга	5 000	1989
18	Карта реки Васюган. От селения Катальга до устья	10 000	2005
19	Карта реки Нюролька. От 208 км до устья	5 000	1989
20	Карта реки Тым. От селения Ванжиль-Кынак до устья	10 000	1988
	Схемы судовых ходов		
31	Карта озера Телецкое. От деревни Иогач до устья реки Чулышман	50 000	1968
32	Карта реки Бия. От селения Турочак до слияния рек Бия и Катунь	10 000	1962
33	Карта (схема) реки Катунь. От селения Майма-Чергочак до устья	10 000	1963
34	Карта (схема) реки Ануй. От селения Петропавловское до устья	5 000	1962
35	Карта реки Кия. От железнодорожного моста у города Мариинск до устья	10 000	1941
36	Карта реки Бакчар. От устья до реки Галка до устья	10 000	1939
37	Карта реки Парбиг. От Парбигской базы товарно-снабженческой части (ТСЧ) до устья	10 000	1939
38	Карта рек Чузик и Кёнга	5 000	1965
39	Карта реки Пайдугина. От селения Березовка до устья	5 000	1965
40	Схема судового хода реки Чижапка. От 268 км до устья	5 000	1987
41	Схема судового хода протоки Паня. От верхнего захода до устья	10 000	1973
42	Схема судового хода протоки Панковский Пасол. От реки Ильяк до устья	5 000	1973
43	Схема судового хода протоки Стрежевой Пасол. От города Стрежевой до устья	10 000	1973

Сборный лист 12

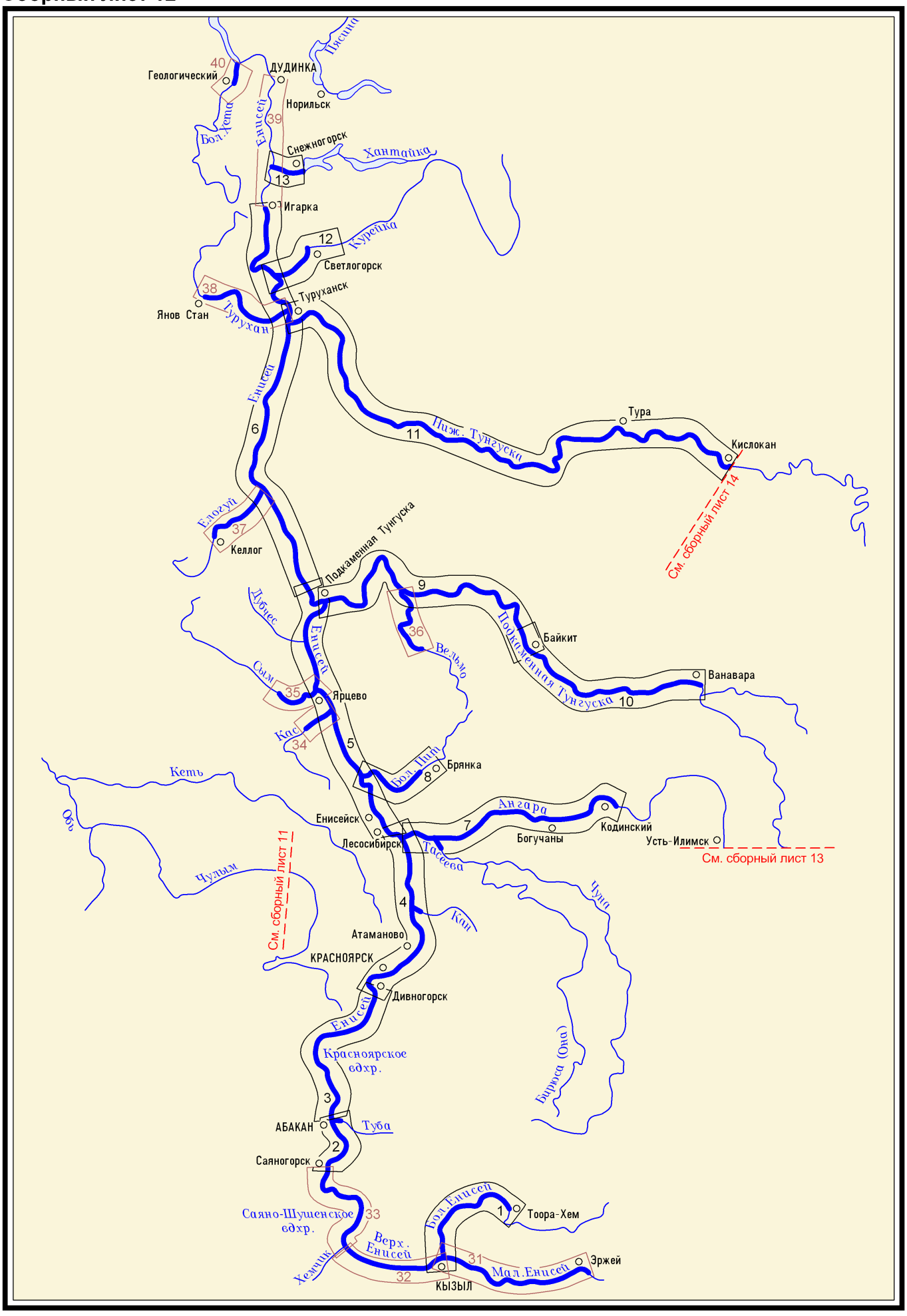

Р а з д е л 12

ФБУ «Администрация «Енисейречтранс»

660049, г. Красноярск, ул. Бограда, д.15
Тел. (3912) 59-14-12, 59-14-28; факс (3912) 59-14-22; енисейречтранс.рф

Номер по сборному листу 12	Название издания	Основной масштаб 1:	Год издания
	Карты		
1	Карта реки Большой Енисей. От селения Тоора-Хем до устья	10 000	1978
2	Карта реки Енисей. От Майнской ГЭС до порта Абакан	25 000	1989
3	Карта Красноярского водохранилища. От порта Абакан до Красноярской ГЭС	25 000 50 000	1975
4	Карта реки Енисей. От Красноярской ГЭС до устья реки Ангара	25 000	2008
5	Карта реки Енисей. От устья реки Ангара до устья реки Подкаменная Тунгуска	50 000	2015
6	Карта реки Енисей. От устья реки Подкаменная Тунгуска до города Игарка	25 000 50 000	2016
7	Карта реки Ангара. От Богучанской ГЭС до устья	50 000	2010
8	Карта реки Большой Пит. От селения Брянка до устья	10 000	1977
9	Карта реки Подкаменная Тунгуска. Часть I. От селения Байкит до устья	25 000	1974
10	Карта реки Подкаменная Тунгуска. Часть II. От селения Ванавара до селения Байкит	10 000	1991
11	Карта реки Нижняя Тунгуска. От селения Кислокан до устья	25 000	1976
12	Карта реки Курейка. От порога Первый до устья	10 000	1979
13	Карта реки Хантайка. От Хантайской ГЭС до устья	10 000	1993
	Схемы судовых ходов		
31	Схема судового хода реки Малый Енисей. От селения Эржей до города Кызыл	10 000	1963
32	Схема судового хода реки Большой Енисей. От города Кызыл до устья реки Хемчик	10 000	1979
33	Схема судового хода Саяно-Шушенского водохранилища. От устья реки Хемчик до Саяно-Шушенской ГЭС	25 000	1982
34	Схема судового хода реки Кас. От 139 км до устья	5 000	2012
35	Схема судового хода реки Сым. От 140 км до устья	10 000	2012
36	Схема судового хода реки Вельмо. От селения Вельмо до устья	10 000	1991
37	Схема судового хода реки Елогуй. От фактории Келлог до устья	10 000	1963
38	Схема судового хода реки Турухан. От селения Янов Стан до устья	10 000	1977
39	Схема судового хода реки Енисей. От города Игарка до порта Дудинка	50 000	2013
40	Схема судового хода реки Большая Хета. От селения Геологический до устья	10 000	1991

Сборный лист 13

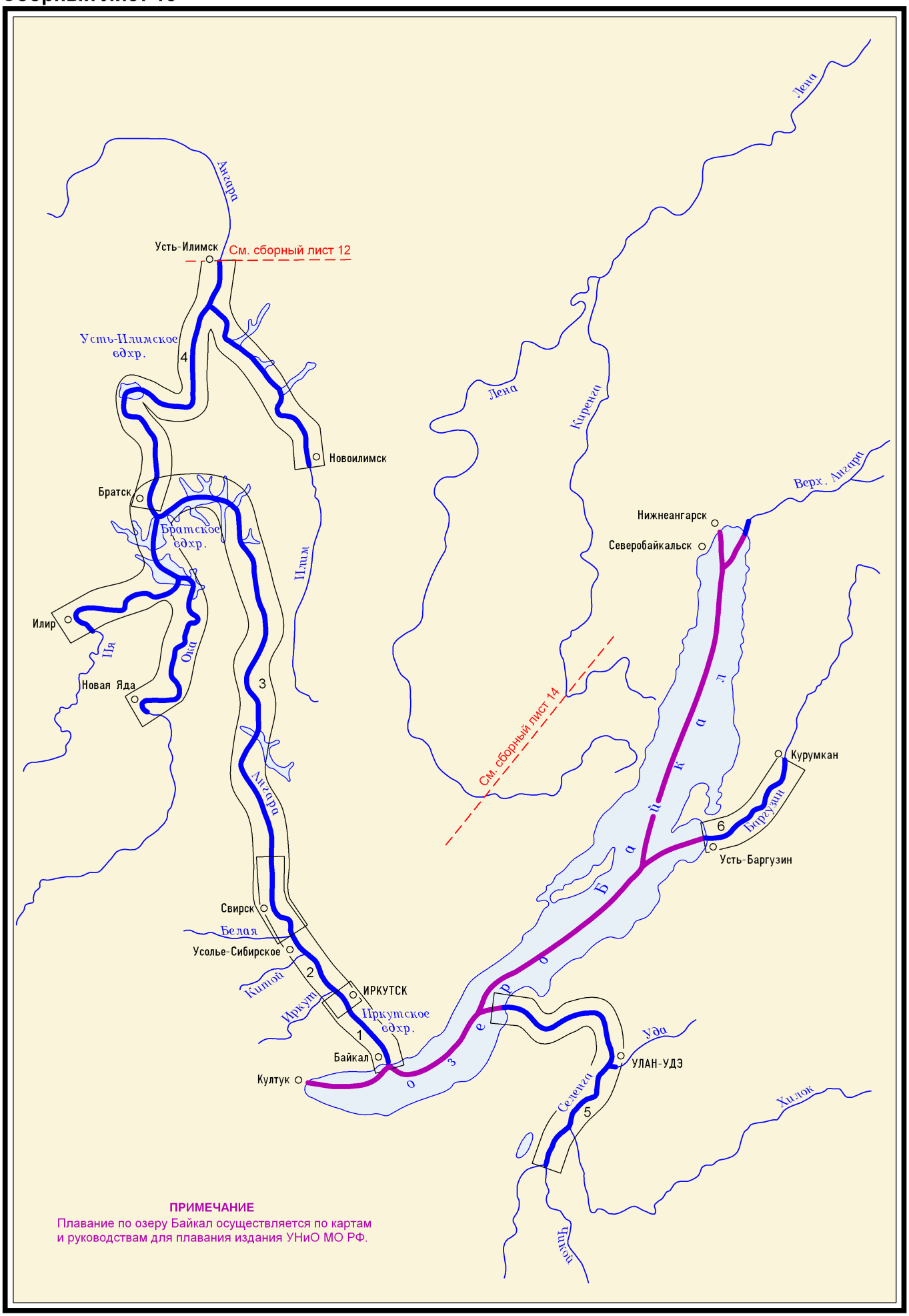

ПРИМЕЧАНИЕ

Плавание по озеру Байкал осуществляется по картам и руководствам для плавания издания УНиО МО РФ.

Р а з д е л 13

ФБУ «Администрация Байкало-Ангарского бассейна»

664025, Иркутская обл., г. Иркутск, ул. Свердлова, 1
Тел. (3952) 34-24-70; факс (3952) 24-36-94; http://bagbu.ru/

Номер по сборному листу 13	Название издания	Основной масштаб 1:	Год издания
	Карты		
1	Карта Иркутского водохранилища	25 000	1989
2	Карта реки Ангара. От Иркутской ГЭС до 142 км	10 000	1994
3	Карта Братского водохранилища	50 000	1974
4	Карта Усть-Илимского водохранилища	50 000	1980
5	Карта реки Селенга. От реки Чикой до устья	5 000	1986
6	Карта реки Баргузин. От селения Курумкан до устья	5 000	1988

Сборный лист 14

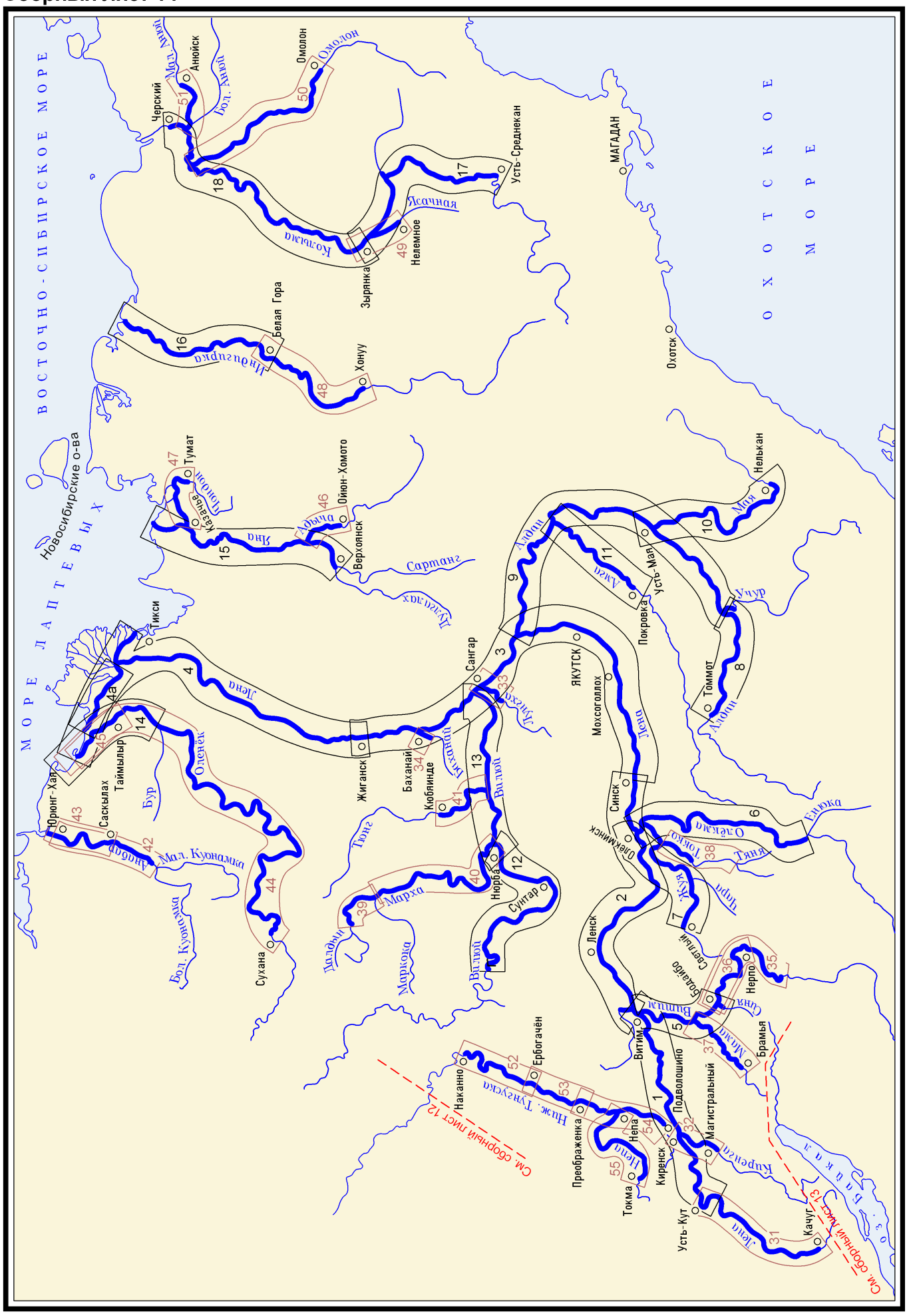

Раздел 14

ФБУ «Администрация Ленского бассейна»

77891, Республика Саха (Якутия), г. Якутск, ул. Дзержинского, д.2
Тел. (4112) 42-57-73, 42-48-21 (изыск. партия); факс (4112) 34-35-49; www.lgbu.ru

Номер по сборному листу 14	Название издания	Основной масштаб 1:	Год издания
	Карты		
1	Карта реки Лена. От города Усть-Кут до устья реки Витим	10 000	1988
2	Карта реки Лена. От поселка Витим до селения Синск	25 000	1990
3	Карта реки Лена. От 1862 км до селения Жиганск	25 000	2015
4	Карта реки Лена. От селения Жиганск до устья	50 000	2011
	А. Карта Оленёкской протоки	50 000	2013
5	Карта реки Витим. От реки Синя до устья	10 000	1983
6	Карта реки Олёкма. От реки Енюка до устья	25 000	1972
7	Карта рек Жуя, Чара и Олёкма. От прииска Светлый до устья реки Олёкма	10 000 25 000	1970
8	Карта реки Алдан. От города Томмот до устья реки Учур	10 000	1979
9	Карта реки Алдан. От реки Учур до устья	25 000	1980
10	Карта реки Мая. От селения Нелькан до устья	10 000	1987
11	Карта реки Амга. От селения Покровка до устья	10 000	1979
12	Карта реки Вилюй. Часть I. От порога Улахан-Хана до поселка Нюрба	25 000	1975
13	Карта реки Вилюй. Часть II. От поселка Нюрба до устья	25 000	1984
14	Карта реки Оленёк. От реки Бур до устья	10 000 25 000	1988
15	Карта реки Яна	10 000 25 000	1978
16	Карта реки Индигирка. От поселка Белая Гора до устья	25 000	1984
17	Карта реки Колыма. От селения Усть-Среднекан до поселка Зырянка	10 000	1982
18	Карта реки Колыма. От поселка Зырянка до поселка Черский	25 000	1985
	Схемы судовых ходов		
31	Схема судового хода реки Лена. От поселка Качуг до города Усть-Кут	10 000	1988
32	Схема судового хода реки Киренга. От поселка Магистральный до устья	10 000	1975
33	Схема судового хода реки Лунха. От 58 км до устья	10 000	1983
34	Схема судового хода реки Баханай. От селения Баханай до устья и левобережной протоки реки Лена	5 000 25 000	1983
35	Схема судового хода реки Витим. От Парамского порога до города Бодайбо	25 000	1959
36	Схема судового хода реки Витим. От поселка Нерпо до города Бодайбо	25 000	1960
37	Схема судового хода реки Мама. От селения Брамья до устья	10 000	1962
38	Схема судового хода реки Токко. От реки Тяня до устья	10 000	1978
39	Схема судового хода реки Марха. От устья реки Далдын до устья реки Маркока	10 000	1979
40	Схема судового хода реки Марха. От устья реки Далдын до устья реки Маркока	10 000	1970
41	Схема судового хода реки Тюнг. От селения Кюбяинде (Угулятцы) до устья	10 000	1980
42	Схема судового хода реки Анабар. От реки Малая Куонамка до селения Юрюнг-Хая	25 000	1973
43	Схема судового хода реки Анабар. От селения Юрюнг-Хая до селения Саскылах	25 000	1981
44	Схема судового хода реки Оленёк. От селения Сухона до устья	25 000	1959

Продолжение

Номер по сборному листу 14	Название издания	Основной масштаб 1:	Год издания
45	Схема судового хода реки Оленёк. От селения Таймылыр до устья	25 000	1975
46	Схема судового хода реки Адыча. От селения Ойюн-Хомото до устья	25 000	1966
47	Схема судового хода реки Чондон и переходных проток. От поселка Тумат до поселка Казачье на реке Яна	10 000	1963
48	Схема судового хода реки Индигирка. От селения Хонуу до поселка Белая Гора	10 000	1999
49	Схема судового хода реки Ясачная. От селения Нелемное до поселка Зырянка	10 000	1980
50	Схема судового хода реки Омолон. От селения Омолон до устья	10 000	1980
51	Схема судового хода реки Малый Анюй. От селения Анюйск до устья реки Большой Анюй	10 000	1980
52	Схема судового хода реки Нижняя Тунгуска. От селения Наканно до селения Ербогачён	15 000	1975
53	Схема судового хода реки Нижняя Тунгуска. От селения Ербогачён до селения Преображенка	10 000	1962
54	Схема судового хода реки Нижняя Тунгуска. От селения Преображенка до селения Подволошино	5 000	1980
55	Схема судового хода реки Непа. От селения Токма до устья	10 000	1966
	Пособия для плавания		
	Схема водных путей Северо-Восточного бассейна		1991

Сборный лист 15

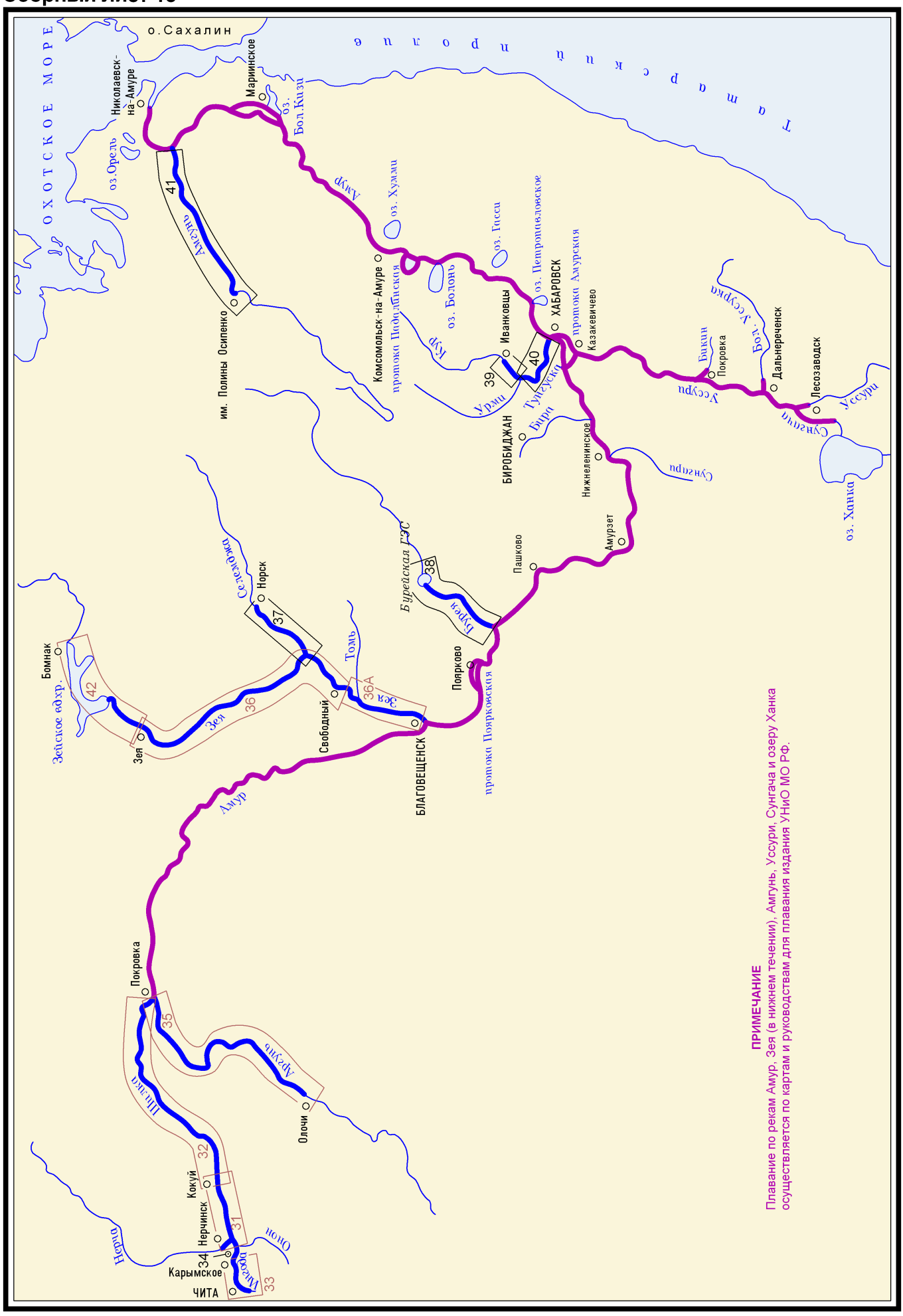

ПРИМЕЧАНИЕ

Плавание по рекам Амур, Зея (в нижнем течении), Амгунь, Уссури, Сунгача и озеру Ханка осуществляется по картам и руководствам для плавания издания УНиО МО РФ.

Раздел 15

ФБУ «Администрация Амурводпуть»

680020, г. Хабаровск, пер. Гражданский, 12
Тел. (4212) 32-57-27, 39-89-52; факс (4212) 58-46-87; http://www.amurvodput.ru/

Номер по сборному листу 15	Название издания	Основной масштаб 1:	Год издания
	Карты и схемы судовых ходов		
31	Схемы судовых ходов реки Шилка. От поселка Усть-Онона до поселка Кокуй	10 000	1965
32	Схемы судовых ходов реки Шилка. От поселка Кокуй до устья реки	25 000	2009
33	Схемы судовых ходов реки Ингода. От Читы до поселка Карымское	5 000	1968
34	Лоцманская карта реки Ингода. От поселка Карымское до устья	5 000	1972
35	Схемы судовых ходов реки Аргунь. От селения Олочи до устья	25 000	2008
36	Схемы судовых ходов реки Зея. От города Зея до города Свободный	25 000	2011
36А	Схемы судовых ходов реки Зея. От города Свободный до города Благовещенск	25 000	2011
37	Лоцманская карта реки Селемджа. От селения Норск до устья	10 000	1989
38	Лоцманская карта реки Бурея. От селения Чеугда до устья	10 000	1985
39	Лоцманская карта реки Кур. От селения Иванковцы до устья	10 000	2006
40	Навигационная карта реки Тунгуска. От истока до устья	10 000	2015
41	Лоцманская карта реки Амгунь. От поселка имени Полины Осипенко до устья	10 000	2003
42	Альбом планов судоходной трассы Зейского водохранилища	25 000	1979

Сборный лист 16

Раздел 16
ОБЗОРНЫЕ ИЗДАНИЯ

Номер по разделу 16	Название издания	Основной масштаб 1:	Год издания
	Карта		
1	Карта «Внутренние водные пути Российской Федерации»	4 000 000	2002
	Пособие для плавания		
2	Атлас единой глубоководной системы Европейской части РСФСР. Том 1. Общий обзор		1972
	Схемы водных путей		
3	Схема водных путей ФГУП «Канал имени Москвы»		2 000
4	Карта «Водные пути ГБУ «Волго-Балт»	800 000	2008
5	Схема водных путей Управления Беломорско-Балтийского канала		1984
6	Схема водных путей ФГУ «Волжское ГБУ»		2008
7	Схема «Водные пути ФГУ «Камводпуть»	1000 000	2008
8	Карта «Водные пути Волго-Донского судоходного канала им. В. И. Ленина»		
9	Схема водных путей Северного бассейнового управления пути		1984
10	Схема водных путей Северо-Восточного бассейна		1991
11	Схема водных путей Печорского бассейна		1992

Лист для учета корректуры

Название документов, на основании которых произведены исправления	Дата, на которую откорректирован каталог	Подпись исполнителя	Название документов, на основании которых произведены исправления	Дата, на которую откорректирован каталог	Подпись исполнителя